

# Wege zum Fieldday der Funkamateure des Ortsverbands Inn-Salzach C15 auf dem Eschlberg





## Weg A

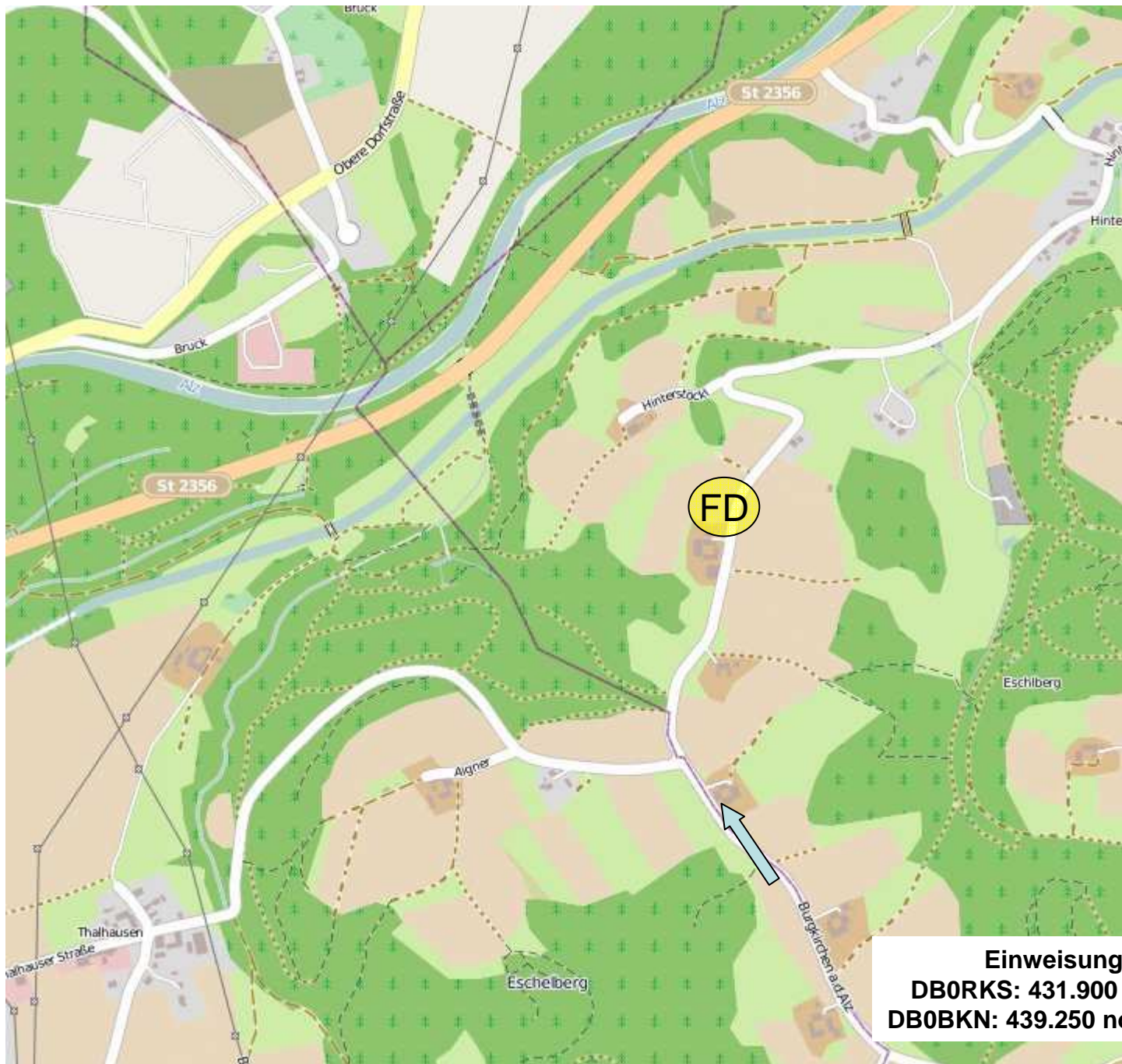
**Von der Staatsstraße**  
 Burgkirchen-  
 Burghausen links ab,  
 Richtung Eschlberg,  
 dann den Wegweiser  
 Reiterhof beachten,  
 aber nach dem  
 steilen Anstieg  
 NICHT nach rechts  
 zum Reiterhof,  
 sondern geradeaus  
 weiter fahren, bis  
 zum Fieldday-  
 Gelände  
 „Weißenhub“.

**Von Mehring aus**  
 dem Wegweiser  
 „Burgkirchen“ folgen,  
 bis zur Abzweigung  
 nach rechts  
 „Reiterhof“

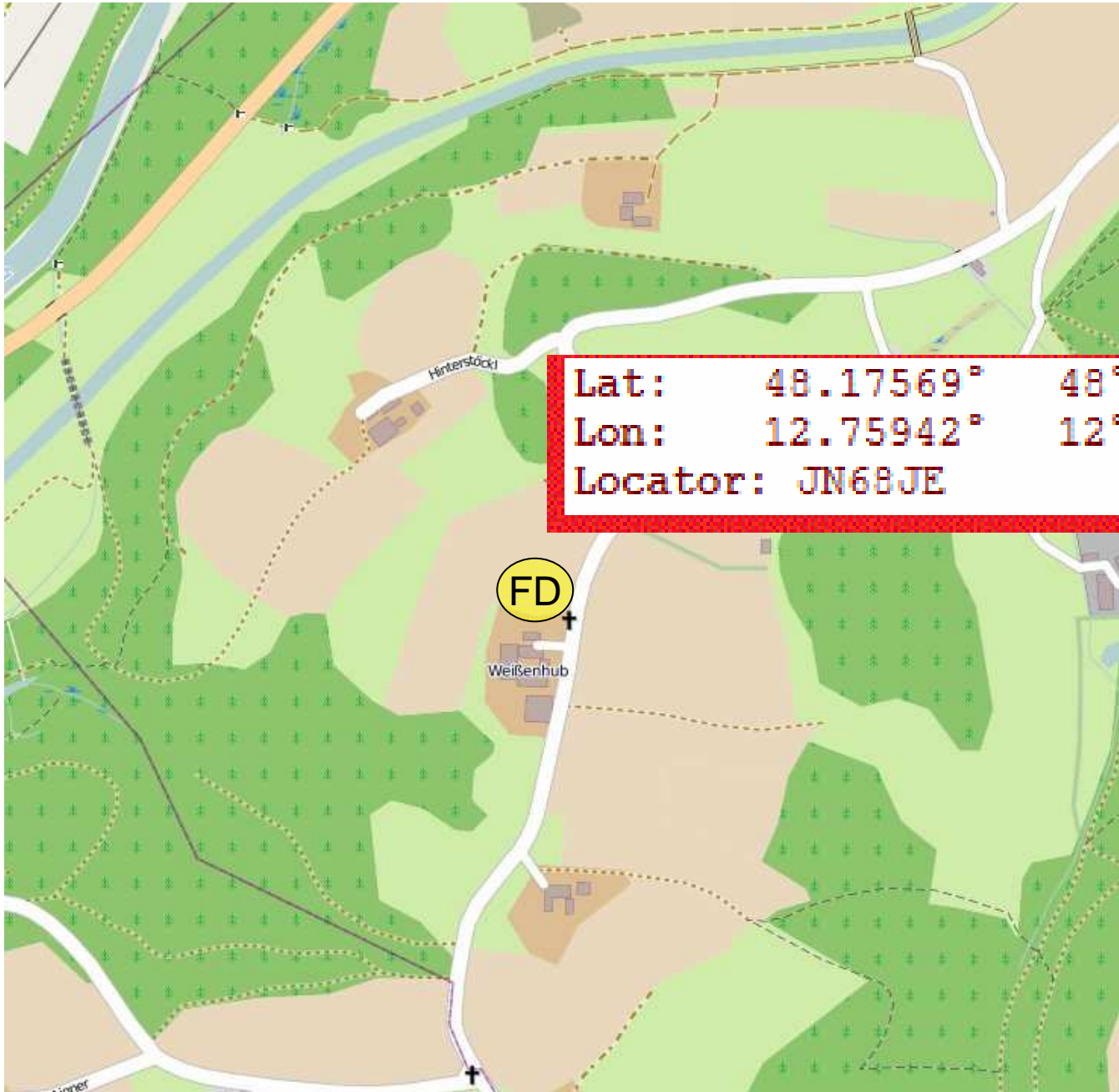


**Fieldday-  
 Platz  
 „Weißenhub“**

**Lat: 48.17569° 48°10.54'N**  
**Lon: 12.75942° 12°45.57'E**  
**Locator: JN68JE**



**Einweisung über:**  
**DB0RKS: 431.900 pos. Ablage**  
**DB0BKN: 439.250 normale Ablage**



Lat: 48.17569° 48°10.54'N  
Lon: 12.75942° 12°45.57'E  
Locator: JN68JE

## Der legendäre Fieldday-Platz



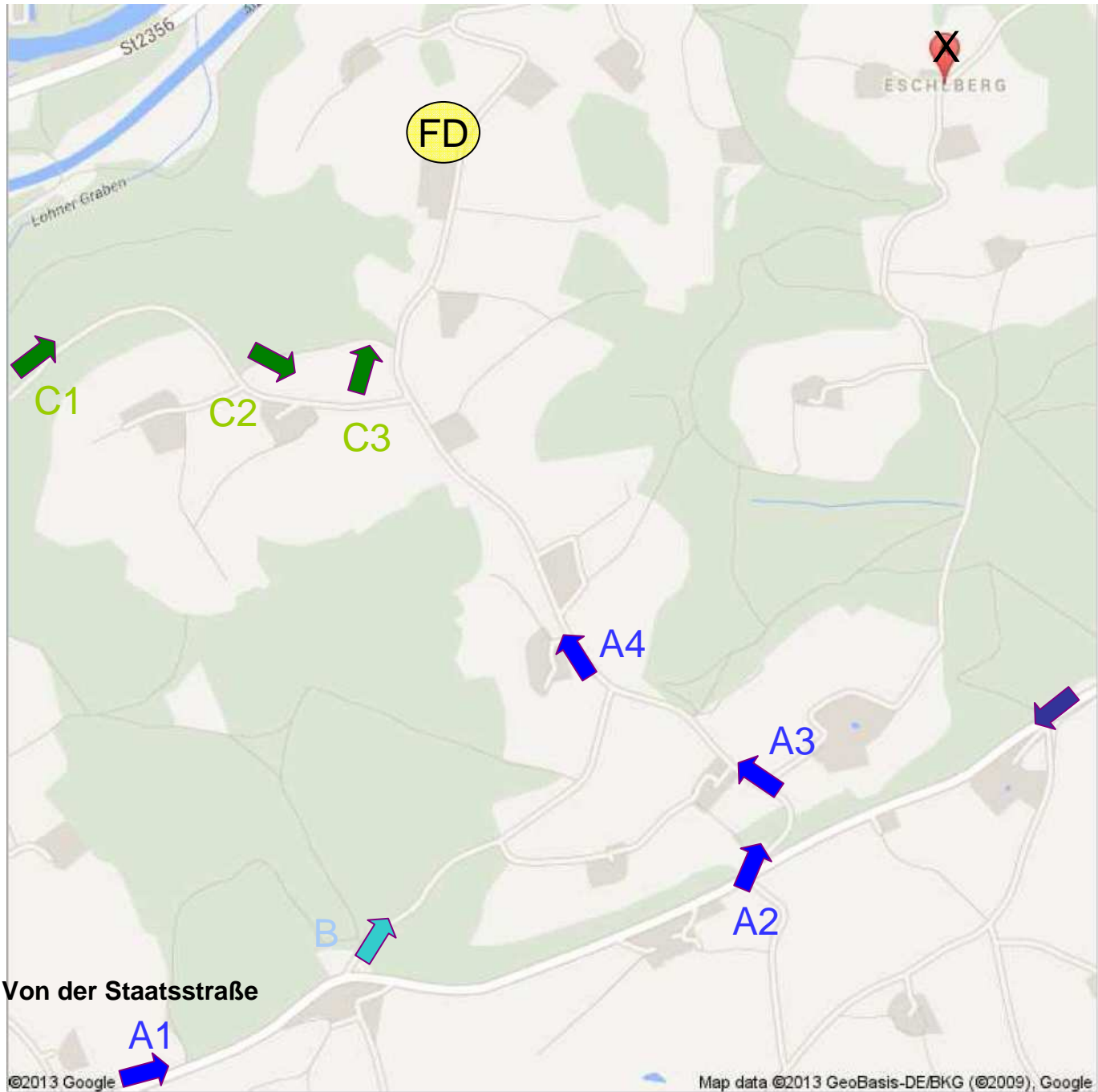
Links von der Straße




Erkennbar an der etwas eingewachsenen Kapelle



Das ist unsere Wiese




### Alternative Wege

 Vorstehend beschriebener Weg von der Staatsstraße Bkn/Bgh

Von Mehring

Von der Staatsstraße

 Fieldday-Platz „Weißenhub“

## Vorstehend beschriebener Weg A



A1: Abzweigung von der Staatsstraße  
von Burghausen kommend



A2: Abzweigung auf den Eschlberg  
„Reiterhof“



A3: Nicht zum Reiterhof abbiegen,  
sondern geradeaus




A4: und immer geradeaus weiter

## Weg B: Abzweigung etwas früher von der Staatsstraße kommend



Beim ersten Wartehäuschen links rein und rauf



Beim Vorfahrtsschild links, dann wie Weg A



## Weg C von Burgkirchen-Thalhausen (nur was für Pfadfinder) 1/2



In Burgkirchen oben – Abbiegen  
Richtung Thalhausen



Dann letzte Straße rechts  
(Schmidlehnerstraße)



Weiter, im Prinzip immer geradeaus durch  
die „Engstelle“



Am Ende der Straße links um und „hoch“  
Die Karten wurden auf Basis von Google Maps® erstellt Walter DL4MGR

## Weg C von Burgkirchen-Thalhausen (nur was für Pfadfinder) 2/2



C1: Weiter, im Prinzip immer geradeaus  
den Berg hoch

C2: vorbei am Häuserl, nicht rechts abbiegen



C3: An der Kapelle links abbiegen –  
weiter geradeaus zum Fielddayplatz